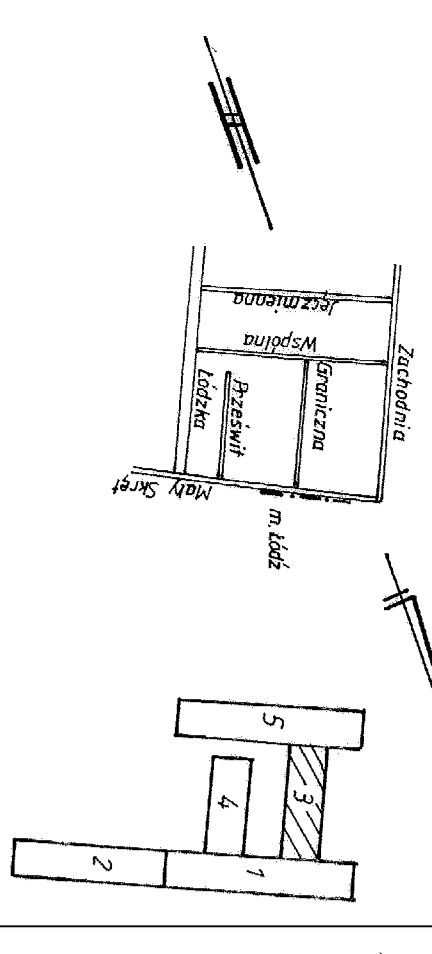


woj. łódzkie
pow. pabianicki
gmina Ksawerów
obręb Ksawerów
wieś Ksawerów
ulica Graniczna
działki wg zakresu


Szkiec orientacyjny
Skala 1:3000



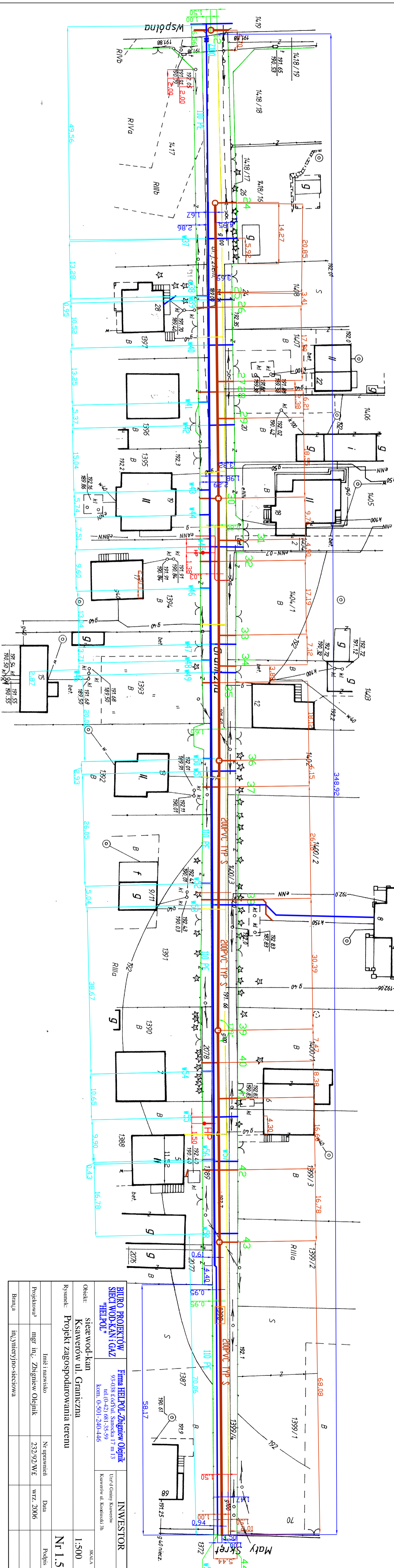
MAPA SYTUACYJNO WYSOKOŚCIOWA
do celów projektowych ark 3(5)
Skala 1 : 500

Mapę niniejszą wykonano na podstawie mapy zasadniczej sekcja nr 65-13-c, 65-13-d, 65-18-a i 65-18-b oraz pomiaru uzupełniającego z miesiąca czerwiec 2006 r.01.11.

Wykonawca : **GEODETA URZĄDNIKOWY**
mgr inż. IWONA BUCZAK
REGON 14480-92
REGON 47129231
L. ks. rob. 16570-1, 12/06
Pabianice, dn. 05.10.2006 r.
Za błąk na mapie pr. ewid. nie zgłoszonych do inwentaryzacji lub nie udostępnionych przez gest.ów wyko. lawca nie ponosi odpowiedzialności.



ZŁAZODNOŚĆ MAPY SYTUACYJNO-WYSOKOŚCIOWEJ
do celów projektowych skala 1:500
mgr inż. Zbigniew Olejnik upr. 232/92/WŁ



- LEGENDA**
- PROJEKT. KANALIZACJA SANITARNA
 - PROJEKT. SIECI WODOCIĄGOWEJ
 - PROJEKT. STUDNIE PVC 315 MM
 - PROJEKT. STUDNIE ŻELB. PREF. 1200 MM.
 - LINIE OGRÓDZENIA (GRANIC)
 - ISTN. SIEĆ TELEKOMUNIKACYJNA
 - ISTN. SIEĆ ELEKTRYCZNA
 - ISTN. SIEĆ GAZOWA

BIURO PROJEKTÓW SIECI WODOKANALIZACJI I GAZ "HELPOL"		INWESTOR	
Firma HELPOL-Zbigniew Olejnik 93-038 Ekiel, Słowacka 17 m 13 tel.(0-42) 681-335-59 kom. 0-501-240-446		Urząd Gminy Ksawerów Ksawerów ul. Kościuszki 3b	
Obiekt:	sieć wod-kan Ksawerów ul. Graniczna	SKALA	1:500
Rysunek:	Projekt zagospodarowania terenu	Nr	1.5
Projektowa:	mgr inż. Zbigniew Olejnik	Data	Podpis
Brumca:	inżynierstwo-sieciowa	WZT	2006